

Umstufungsvereinbarung

zwischen

dem Land Sachsen-Anhalt (Landesstraßenverwaltung), vertreten durch den Landesbetrieb Bau, Niederlassung West, Harmoniestraße 1, 38820 Halberstadt, letztendlich vertreten durch den Niederlassungsleiter, Herrn Schanz

und

dem Salzlandkreis, Abt. Kreisstraßen, Karlsplatz 37, 06406 Bernburg, letztendlich vertreten durch den Landrat, Herrn Gerstner

über die Abstufung eines Straßenabschnittes der Landesstraße (L) 73 in den Gemarkungen Latdorf und Pobzig im Salzlandkreis.

§ 1

Die Landesstraße (L) 73 verläuft von Wegeleben über Staßfurt und Nienburg nach Kleinpaschleben. Die Landesstraße (L) 73 ist zwischen der Kreuzung mit der Landesstraße (L) 64 nördlich von Latdorf bis zum Abzweig der Kreisstraße (K) 2100 nach Pobzig durch den Dammbbruch eines Kalkteiches unterbrochen. Um die verkehrliche Verbindung wiederherzustellen, wurde die „Südumfahrung“ gebaut, die den Verkehr südlich um die Kalkteiche herumleitet. Durch den Neubau dieser „Südumfahrung“ der Landesstraße (L) 73 ist ein Straßenabschnitt der Landesstraße (L) 73 für den Durchgangsverkehr entbehrlich und muss gemäß § 7 Abs. 2 StrG LSA in eine sich aus dem Landesrecht ergebende Straßenklasse abgestuft werden.

§ 2

Die Vertragspartner sind sich einig, dass ein Straßenabschnitt der Landesstraße (L) 73

vom Knoten L 73 / K 2100 (Abzweig Borgesdorf) bis zum Knoten L 73 / K 2100 (Abzweig Pobzig)

von NK 4137 024 nach NK 4136 006

von Stat. 0,000 - Stat. 0,000

auf einer Länge von 1.572 m zur Kreisstraße (K) 2100 abgestuft wird.

Der Träger der Straßenbaulast (Landesstraßenverwaltung) übergibt dem Salzlandkreis (Kreisstraßenverwaltung) die Unterlagen zur Verwaltung des zu übernehmenden Straßenabschnittes.

Mit Wechsel der Straßenbaulast geht nach § 11 StrG LSA das Eigentum an dem Straßenabschnitt und damit alle vorhandenen Rechte und Pflichten die mit dem Straßenabschnitt im Zusammenhang stehen, ohne Entschädigung an den neuen Träger der Straßenbaulast über.

§ 3

Der zu übernehmende Straßenabschnitt ist dem Übernehmenden in allen Teilen bekannt. Eine gemeinsame Begehung am 30.04.2009 und weitere Absprachen dazu fanden in Folge statt.

Nachstehende Festlegungen wurden getroffen:

Der Kurvenausbau von der L 73 (alt) zur K 2100 (Abzweig Pobzig) wird durch die Firma Solway Chemicals GmbH, Werk Bernburg geplant, durchgeführt und finanziert.

Für die L 73 (alt) von NK 4137 / 024 / 0,000 - 1,572 sind vom Landesbetrieb Bau, Niederlassung West noch Restleistungen als offener Unterhaltungsaufwand zu erbringen. Dazu ist es erforderlich, die Spurrinnen auszufräsen, aufzufüllen und eine vollflächige Oberflächenbehandlung aufzubringen zuzüglich Fahrbahnmarkierung.

§ 4

Der Zeitpunkt der Umstufung wird in der nach § 7 Abs. 1 StrG LSA bekannt zu machenden Verfügung bestimmt.

§ 5

Diese Vereinbarung wird nur wirksam, wenn die Straßenaufsichtsbehörde keine Einwendungen erhebt.

§ 6

Der bisherige Träger der Straßenbaulast erklärt, dass er seinen Verpflichtungen aus den §§ 9, 10 und 11 des StrG LSA bis zum Umstufungszeitpunkt nachkommen wird.

§ 7

Änderungen und Ergänzungen bedürfen der Schriftform.

§ 8

Diese Vereinbarung wurde 5-fach gefertigt.

2 x Salzlandkreis Abt. Kreisstraßen
3 x LBB NL West

Für den bisherigen Träger
der Straßenbaulast

Landesbetrieb Bau
Niederlassung West

Halberstadt, den

Schanz
Niederlassungsleiter

Für den künftigen Träger
der Straßenbaulast

Salzlandkreis

Bernburg, den

Gerstner
Landrat


Anlage: Feldkarte L 73(BI. 3-4), M 1: 5000

Feldkarte Art 1503 21

Straße L 73

TK 25 4137 Blatt 003


nNK. 4 1 3 6 0 0 6



0.634

0.634

0.571 DU / LI Ø 040




0.565

0.430

0.226

0.074 KV



0.022

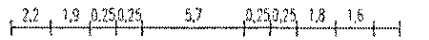
0.022

0.004 KP

0.000 KV

3.149 E

4137 024



3.131

3.100



3.034

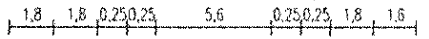
3.034

2.977 DU / RE Ø 040

2.977 DU / LI Ø 040

2.833

2.730 DU / RE Ø 040



2.729

2.728 DU / LI Ø 030

2.728 KP

2.638 DU / RE Ø 040

2.627

Ho.

Maßstab 1 : 5000

Stand von: 01 97 10 99

10 06

Von Netzkn. 4237081

POBZIG
153 023 00

Abstufung L73 zur K2100


NK 4137 024
Stat. 0,000

NIENBURG/SAALE-STADT
153 020 00

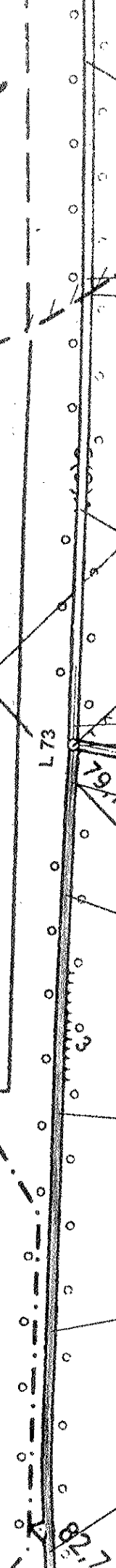
Straßendatenbank Sachsen-Anhalt
Feldkarte Art **151021**
Straße **L** **73** ^{Mid}
TK 25

4	1	3	6
4	1	3	7

 Blatt **004**
NK 4 1 3 6 0 1 6



POBZIG
153 023 00



NK 4137024
Stat. 1.572

K 2100

0.318


0.417

0.410 G




0.408

0.403 DU / LI Ø040



0.306



0.217

0.216

0.016


0.000 ... Km 004.769

1.572 E

4136 006

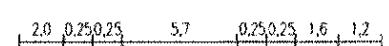
1.572 ... Km 004.769

1.537



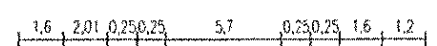
1.466

1.436



1.237

1.236



1.052

1.034

0.837 DU / LI Ø030

0.832

Kr.

Maßstab 1 : 5000

Stand von:

01	97	10	99

Von Netzkn. **4137024**